



Strategický plán rozvoje obce Česká 2016–2023

Datum schválení: xx. yy. 2016

Obsah

1. Úvodní slovo starostky	4
2. Přínos nového strategického plánu rozvoje obce	5
3. Charakteristika obce Česká.....	6
3.1 Historie obce.....	6
3.2 Obecné a kontaktní údaje	7
3.2.1 Znak a vlajka obce.....	7
3.3 Poloha obce.....	8
3.4 Demografický a urbanistický popis obce Česká	11
3.4.1 Obyvatelstvo.....	11
3.5 Zaměstnanost.....	12
3.6 Aktuální stav občanské vybavenosti obce	16
Veřejná prostranství a zeleň.....	20
Komunikace a jiná technická vybavenost	22
Odpadové hospodářství	23
Vodohospodářské objekty	24
Památky.....	25
4. Vymezení priorit obce Česká.....	28
4.1 Občanská vybavenost.....	28
Centrum volnočasových aktivit.....	28
Dům s pečovatelskou službou a rozvoj sociální služeb	28
Sport a volnočasové aktivity	28
4.2 Doprava	29
Výstavba cyklostezky do Kuřimi	29
Rekonstrukce místních komunikací.....	29
4.3 Veřejné prostranství.....	30
Rekonstrukce veřejného osvětlení.....	30
Úprava sídelní zeleně.....	30
Budování odpočinkových ploch (podpora cestovního ruchu).....	31
5. Přehled priorit obce Česká.....	32
6. SWOT analýza	33
6.1 Silné a slabé stránky, příležitosti a hrozby	33
6.2 Vyhodnocení analýzy.....	35
7. Závěrečné slovo	37

Seznam zkratek.....	38
----------------------------	-----------

1. Úvodní slovo starostky

2. Přínos nového strategického plánu rozvoje obce

Nový strategický plán je koncipován jako rozvojový dokument střednědobé až dlouhodobé koordinace veřejných a soukromých aktivit ekonomického, sociálního, kulturního a ekologického charakteru na území obce. V tomto smyslu je existence plánu rozvoje obce chápána jako jedna ze základních podmínek reálného řízení a koordinace rozvoje území obce.

Úkolem strategického plánu je:

- › definovat společné zájmy obce, jejích obyvatel, spolků a podnikatelských subjektů;
- › definovat místní předpoklady realizace těchto společných zájmů;
- › optimalizovat územně-technické a sociální podmínky pro rozvoj bydlení a podnikání v obci;
- › koordinovat vynakládání veřejných investic z hlediska územního a funkčního, vzhledem k záměrům a potřebám rozvoje privátního sektoru;
- › definovat dlouhodobé záměry hospodářské a sociální politiky obce;
- › posilovat vědomí sounáležitosti k obci a regionu a odpovědnosti za jeho rozvoj u místních obyvatel a podnikatelů.

Plán rozvoje obce Česká by měl sloužit především jako podklad pro:

- › střednědobé a dlouhodobé plánování rozvoje obce;
- › zapojování občanů, spolků a podnikatelů do rozvojových aktivit obce;
- › sestavování obecních rozpočtů;
- › posuzování regionálních a nadregionálních plánů a programů z pohledu obce;
- › aktivní marketing obce.

3. Charakteristika obce Česká

3.1 Historie obce

První lidské osídlení v blízkosti obce pochází z doby pravěku. Bylo zde nalezeno sídliště zemědělského lidu, tzv. „moravské malované kultury“ z doby neolitu, 3500–1800 př. Kr.

Obec Česká (dříve Cinzendorf nebo Zinsendorf) patří mezi nejmladší osady v Jihomoravském kraji. Byla založena po rozparcelování lelekovického poplužního dvora, který byl v roce 1784 kuřimskou vrchností zrušen a rozdělen v rámci raabizace (pronajímání méně výnosných statků poddaným) mezi 24 osadníků. Česká ležela podél důležité obchodní cesty, tzv. Trstenické stezky nebo také císařské silnice, která vycházela z Brna kolem Baumannova hostince směrem na Moravskou Třebovou. Osadníci, podle smlouvy sepsané mezi nimi a vrchností ze dne 17. ledna 1785, postavili 10 domů po levé a 10 domů po pravé straně silnice na jih od stávající hospody. Protože na Moravě nebyla velká důvěra k těmto novotám, přišli sem noví osadníci z Čech, z okolí Litomyšle, kteří si po dlouhou dobu zachovali svůj dialekt, odlišný místního horácko-hanáckého nářečí. Osadníci museli odvádět činži vrchnosti. Činže se německy řekne Zins, proto dostala obec jméno Zinsdorf a později Zinsendorf (činžovní obec).

V roce 1847 patřila obec katastrálně ještě k Lelekovicím. Měla 29 domů a 152 obyvatel. Usídlení jednotlivých rodin se stabilizovalo, k rozvoji obce došlo až roku 1870. Roku 1884 se vybuďovala železniční trať z Brna do Tišnova, která umožnila rozšíření a hospodářský rozvoj obce. V Zinsendorfu byla na místě dnešního nádraží zřízena zastávka vlaků, sklad a později zde byla postavena váha na cukrovou řepu a jiné hmoty.

U křižovatky silnice stojí kamenný kříž zhotovený v roce 1883, pravděpodobně na památku stého výročí založení obce. Po obou stranách kříže byly vysázeny stromy – javor a lípa. Javor se nezachoval, ale lípa stojí dodnes místo původního kříže, který byl přestěhován na stávající místo.

Pro rozvoj kulturního a společenského života a posílení národního sebevědomí mělo velký význam založení tělocvičné jednoty Sokol v Zinsendorfu v roce 1914. Sokol obnovil svoji činnost v roce 1918 a již v roce 1920 se stal samostatnou jednotkou. O rok později začal Sokol budovat vlastní sokolovnu.


Po osamostatnění Československa po 1. světové válce usilovala obec o změnu jména na Čechov, aby se poukázalo na původ prvních osadníků. Názvoslovná komise však schválila název Česká, který roku 1921 nahradil původní Zinsendorf.

3.2 Obecné a kontaktní údaje

Status:	Obec
Typ sídla:	Ostatní obce
ZUJ (kód obce):	582921
NUTS5:	CZ0643582921
Obec s pověřeným úřadem:	Kuřim
Obec s rozšířenou působností:	Kuřim
LAU 1 (NUTS 4):	CZ0643 – Brno-venkov
NUTS3:	CZ064 – Jihomoravský kraj
NUTS2:	CZ06 – Jihovýchod
IČ:	00281671
Starosta:	Ing. Jana Chiniová
Místostarosta:	Milan Pavelka
Katastrální plocha (ha):	199
Počet bydlících obyvatel k 1. 1. 2016:	1005
Nadmořská výška (m n. m.):	295
Zeměpisné souřadnice (WGS-84):	16° 33' 55" E, 49° 16' 48" N
První písemná zpráva (rok):	1784
PSČ:	66431
Web:	http://www.ceska.cz/
E-mail:	obec-ceska@volny.cz

3.2.1 Znak a vlajka obce

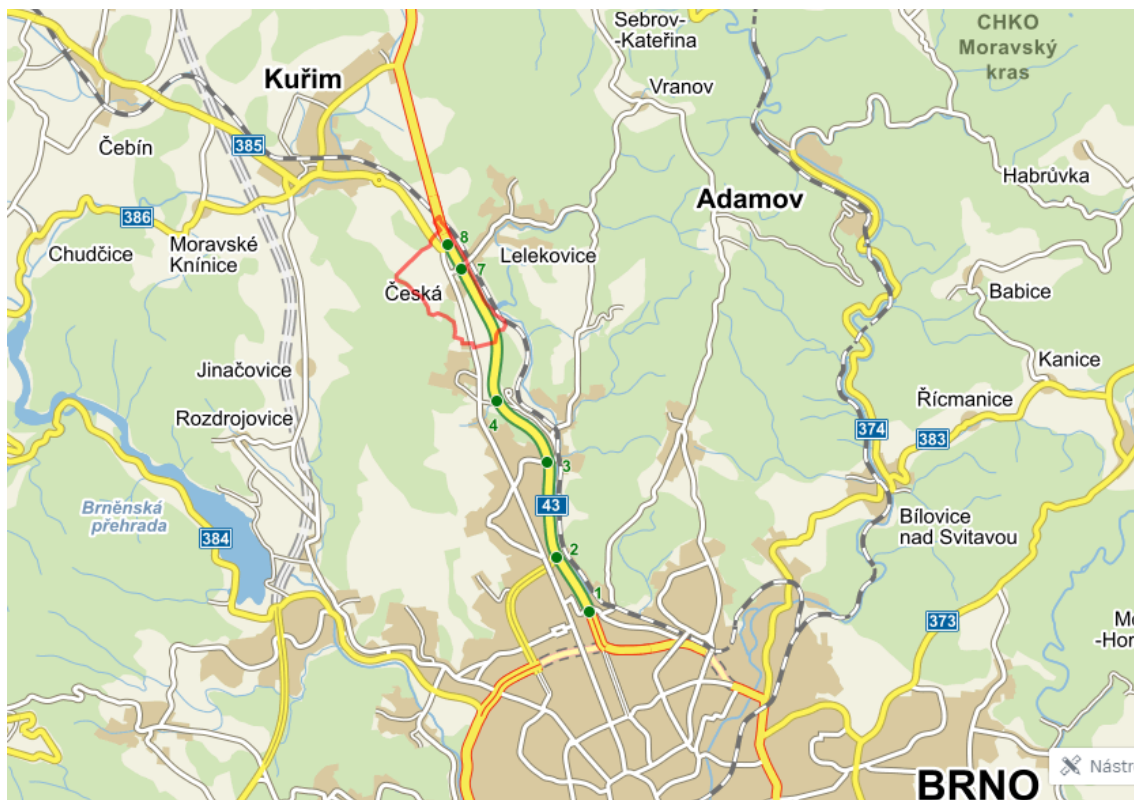
Znak obce je následující: v červeném štítě doleva obrácená vztyčená radlice, pod ní do oblouku dole zkřížené lipové ratolesti, vše stříbrné. Vlajka je koncipována obdobně: červený list s radlicí, hrotem otočenou k hornímu okraji a ostřím k vlajčímu okraji, pod ní do oblouku dole zkřížené lipové ratolesti, vše bílé.



Obrázek č. 1 a 2: Znak obce Česká, Vlajka obce Česká; zdroj: [Registr komunálních symbolů PS PČR](#).

3.3 Poloha obce

Obec Česká se nachází v Jihomoravském kraji v okrese Brno-venkov, 3 km severně od okraje města Brna a 2 km jihovýchodně od města Kuřim. Obec leží v nadmořské výšce 295 m n. m. a má rozlohu 199 ha. Je součástí mikroregionu Ponávka, Brněnské metropolitní oblasti a členem Místní akční skupiny Brána Brněnska.

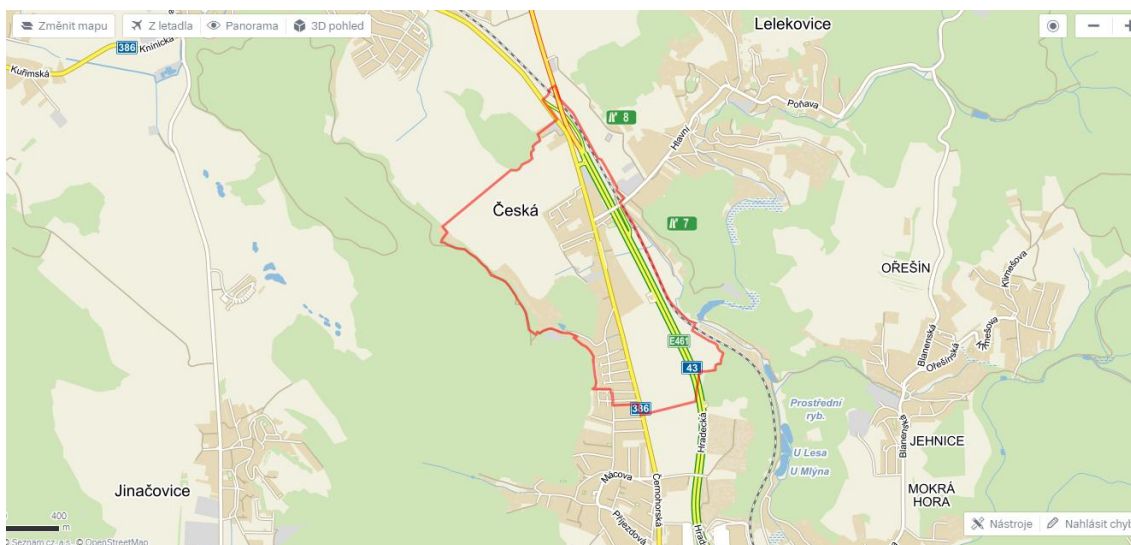


Obrázek č. 3: Mapa širšího okolí obce Česká (zvýrazněno červeně) s městy Brno, Kuřim a Adamov; zdroj: [Mapy.cz](#).

Česká se rozprostírá v Bobravské vrchovině, konkrétně v její části Řečkovicko-kuřimský prolom. Obec leží v příjemném přírodním prostředí, v jehož katastrálním území se nachází převaha omé půdy vysoké bonity včetně několika lesů. Při rozvoji obce se nelze vyhnout záboru půdního fondu. Původní ráz krajiny se zcela změnil po provedené socializaci zemědělství.

V blízkosti České se nachází přírodně hodnotná území. Dominantami jsou lesík na vrchu Ostrá hora, vypínající se nad obcí do výšky 366 m n. m., a vrch Šiberná (369 m n. m.). Původní pastvina na Ostré hoře byla v roce 1860 vysázena borovicemi. V současnosti probíhá postupně jejich těžba a nová výsadba lesa. Pod západním úbočím Horky byl vybudován rybníček, kde občas hnízdí vzácný ledňáček říční a žijí zde žáby a také užovky. Západně od obce se rozkládá Přírodní park Baba.

V obci samotné je však nedostatek veřejných prostranství a veřejné zeleně. Zastavěné území obce Česká je navíc ohroženo přívalovými dešti a záplavami – obec se nachází v protipovodňové oblasti PO3 dle zrušených ZÚR JMK).¹



Obrázek č. 4: Katastrální území obce Česká (zvýrazněno červeně); zdroj: Mapy.cz.

Česká je obec silničního typu, tj. většina zástavby se rozprostírá podél páteřní komunikace III/6401 v zastavěném území obce, která slouží pro obsluhu jednotlivých objektů přiléhajících ke komunikaci. Východní částí katastrálního území obce prochází silnice I. třídy – I/43 (Brno–Svitavy), na niž je v severní části katastrálního území mimo zastavěné území mimoúrovňově napojena silnice 2. třídy – II/385 ve směru na Kuřim. Vlastním zastavěným územím obce procházejí dvě silnice 3. třídy. Jedná se o silnici III/6401 (Brno–Česká) a silnici III/37917 (Česká–Lelekovice–Vranov). Pro dopravní obsluhu území v zastavěném území obce slouží síť místních komunikací.

Východně od obce prochází koridor konvenční železniční dopravy C-E61 Děčín–Nymburk–Kolín, Kolín – Havlíčkův Brod – Brno, jehož součástí je konvenční železnice tratě č. 250 Tišnov – Brno–Řečkovice. V obci je na této trati železniční zastávka využívaná v rámci IDS JMK² – linka S3.

Výměra ploch obce

Území obce	31. 12. 2013	31. 12. 2014
Celková výměra	628,15	628,15
Zemědělská půda	405,99	405,96
Orná půda	383,2	383,06
Chmelnice	-	-
Vinice	-	-
Zahrada	12,17	12,43
Ovocný sad	-	-

¹ ZÚR JMK = Zásady územního rozvoje Jihomoravského kraje.

² IDS JMK = Integrovaný dopravní systém Jihomoravského kraje.

Trvalý travní porost	10,62	10,47
Nezemědělská půda	222,16	222,19
Lesní pozemek	136,13	136,13
Vodní plocha	14,05	14,05
Zastavěná plocha a nádvoří	19,13	19,15
Ostatní plocha	52,84	52,85

Zdroj: [Český statistický úřad](#).

Výměra ploch obce

Území obce	31. 12. 2014	31. 12. 2015
Celková výměra	199,34	199,34
Zemědělská půda	138,78	138,78
Orná půda	111,56	108,08
Chmelnice	-	-
Vinice	-	-
Zahrada	23,68	27,14
Ovocný sad	2,85	2,85
Trvalý travní porost	0,70	0,72
Nezemědělská půda	60,56	60,56
Lesní pozemek	15,81	15,81
Vodní plocha	0,89	0,89
Zastavěná plocha a nádvoří	11,36	11,28
Ostatní plocha	32,48	32,57

Zdroj: [Český statistický úřad](#).

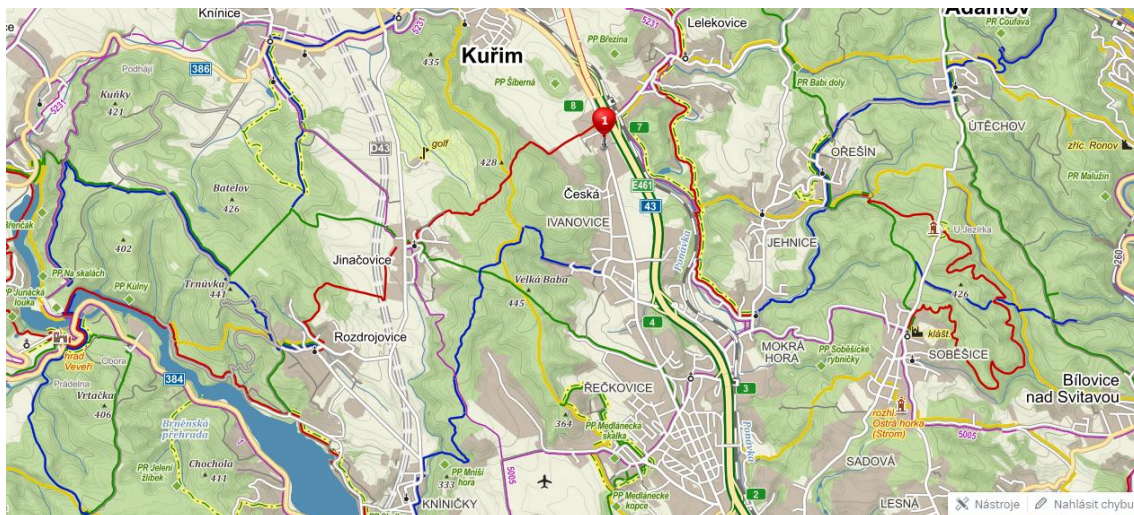
V oblasti cestovního ruchu může obec nabídnout např. hostinec z 16. století (dnešní Baumannova restaurace), pomník obětem první a druhé světové války nebo památnou lípu z roku 1883. V blízkém okolí obce se nachází několik přírodních památek. Samotným katastrálním územím obce Česká neprochází žádný koridor ani biocentrum ÚSES.³ Nadregionální biokoridor NK04 prochází v plochách „Přírodního parku Baba“ na katastrálním území Kuřimi v dotyku s katastrálním územím České v západní části.

Při severní hranici katastru je to přírodní památka Šiberná. Okolní teplomilná doubrava je významná výskytem chráněných druhů rostlin, jako jsou orchideje a některé vzácné teplomilné druhy na okraji lesa. Hnízdí zde vzácná žluva hajní, káně lesní a řada druhů zpěvného ptactva. Do východní části katastru obce zasahuje romantické údolí Ponávky s kaskádou několika rybníků a na místě bývalých luk mezi Lelekovicemi a Mokrou Horou, dnes zarostlém rákosem, křovinami a olšemi, jsou mokřady s řadou bažinatých rostlin. Přes celé údolí vede vytyčená „Stezka zdraví“ s informačními tabulemi. Západní

³ ÚSES = Územní systém ekologické stability.

hranici katastru tvoří lesnatý hřeben Kuřimské hory, součást „Přírodního parku Baba“, který křížuje řada turistických tras mezi Kuřimí a různými městskými částmi Brna.

U místní železniční stanice je výchozí místo červené a žluté turistické značky. Žlutá turistická značka vede přes obec Lelekovice a přírodní rezervaci Babí doly do města Adamov. Po červené stezce se z České přes „Přírodní park Baba“ dostanete na rozcestí v obci Rozdrojovice a odtud můžete pokračovat do rekreační oblasti u Brněnské přehrady.



Obrázek č. 5: Turistické stezky v okolí obce Česká; zdroj: Mapy.cz.

Do východní části území obce zasahuje cyklotrasa 5231 – Po stopách železnice. Cyklotrasa je dlouhá 22 km a vede přes tato místa: Mokrá Hora – Lelekovice – Kuřim – Moravské Knínice – Veverská Bítýška. Tato trasa vede z velké části po tělesech zrušených železničních tratí a zčásti v souběhu s Pivní trasou Petra Bezruče. Na trase lze vidět zajímavosti jak přírodní, v podobě rozeklaného skalnatého hřebenu z červených devonských slepenců, tak i kulturní a historické, např. zámek v Kuřimi.

V okolí České se vyskytuje několik zajímavých míst a turistických atrakcí: rozhledna Babí lom, aquapark a zámek v Kuřimi, golfové hřiště Kaskáda, případně zajímavosti Brna. V širším okolí se nachází Moravský kras, klášter Porta coeli u Tišnova, Brněnská přehrada a hrad Veverí. To vše skrývá potenciál pro rozvoj cestovního ruchu.

3.4 Demografický a urbanistický popis obce Česká

3.4.1 Obyvatelstvo

Dlouhodobý vývoj počtu obyvatel byl donedávna v České, stejně jako u obdobně velkých obcí v okolí Kuřimi, poměrně nepříznivý. Od roku 1960 počet obyvatel klesal. K nárůstu počtu obyvatel došlo v 90. letech.

V roce 1991 zde žilo 524 obyvatel. Díky rozvoji města Brna a získání funkce rezidenční obce se počet obyvatel zvýšil na 655 (sčítání v roce 2001). Rostoucí trend nadále pokračoval – v roce 2011 zde žilo 989 obyvatel a v roce 2016 již přes tisíc obyvatel.

V posledních dvaceti letech došlo k nárůstu ploch k bydlení v lokalitách Nivky, Nádavky a v severní části obce. Územní plán obce navrhuje nové plochy k bydlení v rodinných domech.

Věková struktura obyvatel je poměrně nepříznivá. Průměrný věk je 41,7 let, což je způsobeno stěhováním mladších občanů do Brna nebo Kuřimi. V obci žije značný podíl důchodců, a to zvláště v poměru k ekonomicky aktivnímu obyvatelstvu, neboť představuje více než jeho jednu třetinu. Pro seniory se v obci ani v její blízkosti nenachází žádné zázemí. Česká nepatří mezi obce se sociálně vyloučenou lokalitou.

Počet obyvatel Česká k roku 2015 s věkovou charakteristikou

Počet obyvatel		Celkem	Muži	Ženy
		1 005	486	519
V tom ve věku (let)	0–14	168	85	83
	15–64	656	324	332
	65 a více	181	77	104
Průměrný věk (let)		41,7	40,7	42,5

Zdroj: <https://www.czso.cz/>.

Náboženské vyznání obyvatelstva České (sčítání obyvatel 2011)

Počet obyvatel	Obyvatelstvo celkem		V tom	
	Abs.	%	Muži	Ženy
Obyvatelstvo celkem	989	100	480	509
Narození v obci obvyklého bydliště	261	26,4	134	127
Obyvatelstvo podle náboženské víry				
Věřící – nehlásící se k žádné církvi ani náboženské společnosti	63	6,4	31	32
Věřící – hlásící se k církvi, náboženské společnosti	157	15,9	68	89
Bez náboženské víry	331	33,5	170	161
Neuvedeno	438	44,3	211	227

Zdroj: <https://www.czso.cz/>.

3.5 Zaměstnanost

V obci je několik podnikatelských subjektů: prodejna potravin, Autoelektro – Michal Lukšiček, BB Cyklosport, Topvet, Autojeřáby Brno – Kamil Šibor, KOVOLIT Česká, s.r.o., Driml napáječky, TSS – Technical Sports, s.r.o., Holandský nábytek, MEGa – Měřící Energetické Aparáty, a.s., kopírky Musca, SUN Professionals, s.r.o. Občerstvení zajišťují dvě restaurace: „hospůdka Pod Lípou“ a „Restaurace pizzeria

IRIS“. Míra nezaměstnanosti je nízká, nezaměstnaní tvoří pouze 2,3 % ekonomicky aktivního obyvatelstva.

Značná část obyvatel obce dojíždí do zaměstnání do okolních měst. Mezi cílová města patří především Brno a Kuřim. Dojíždka, kromě vlastní automobilové dopravy, se uskutečňuje buď na kole, autobusem, nebo vlakem do Brna a Kuřimi.

Ekonomicky aktivní a neaktivní obyvatelstvo (sčítání obyvatel 2011)

Počet obyvatel		Obyvatelstvo celkem		V tom		
		Abs.	%	Muži	Ženy	
Obyvatelstvo celkem		989	100	480	509	
Ekonomicky aktivní		498	50,4	268	230	
V tom	zaměstnaní	475	48	258	217	
	v tom	zaměstnanci, zaměstnavatelé, samostatně činní, pomáhající	431	43,6	235	196
		pracující studenti a učni	13	1,3	7	6
		pracující důchodci	26	2,6	16	10
		ženy na mateřské dovolené	5	0,5	-	5
	nezaměstnaní	23	2,3	10	13	
	v tom	hledající první zaměstnání	5	0,5	-	5
		ostatní nezaměstnaní	18	1,8	10	8
Ekonomicky neaktivní		459	46,4	189	270	
V tom	nepracující důchodci	173	17,5	61	112	
	ostatní s vlastním zdrojem obživy	21	2,1	2	19	
	osoby v domácnosti, děti předškolního věku, ostatní závislé osoby	97	9,8	41	56	
	žáci, studenti, učni	168	17	85	83	
Nezjištěno		32	3,2	23	9	

Zdroj: <https://www.czso.cz/>.

Odvětví ekonomické činnosti

Počet zaměstnaných	Zaměstnaní celkem		V tom	
	Abs.	%	Muži	Ženy
Zaměstnaní celkem	475	100	258	217
Z celku podle odvětví ekonomické činnosti:				
Zemědělství, lesnictví, rybářství	3	0,6	3	-

Průmysl	81	17,1	54	27
Stavebnictví	50	10,5	40	10
Velkoobchod a maloobchod; opravy a údržba motorových vozidel	73	15,4	34	39
Doprava a skladování	21	4,4	15	6
Ubytování, stravování a pohostinství	10	2,1	4	6
Informační a komunikační činnosti	27	5,7	15	12
Peněžnictví a pojišťovnictví	13	2,7	8	5
Činnosti v oblasti nemovitostí, profesní, vědecké a technické činnosti a administrativní a podpůrné činnosti	68	14,3	35	33
Veřejná správa a obrana; povinné sociální zabezpečení	27	5,7	10	17
Vzdělávání	23	4,8	8	15
Zdravotní a sociální péče	42	8,8	13	29
Nezjištěno	21	4,4	12	9

Zdroj: <https://www.czso.cz/>.

Migrace za prací a doba cesty

Počet vyjíždějících	Zaměstnaní			Žáci a studenti
	Celkem	Muži	Ženy	
Vyjíždějící do zaměstnání a škol	263	136	127	124
V tom:				
v rámci obce	18	8	10	-
do jiné obce okresu	26	14	12	26
do jiného okresu kraje	210	107	103	90
do jiného kraje	5	4	1	5
do zahraničí	4	3	1	3
Vyjíždějící denně mimo obec	223	117	106	113
Z toho doba cesty:				
do 14 minut	64	32	32	34
15–29 minut	87	51	36	40
30–44 minut	47	22	25	22
45–59 minut	17	8	9	14
60–89 minut	5	2	3	2
90 a více minut	2	2	-	-

Zaměstnaní bez stálého pracoviště	20	14	6	x
Zaměstnaní a žáci s nezjištěným místem pracoviště, školy v ČR	4	2	2	2

Zdroj: <https://www.czso.cz/>.


3.6 Aktuální stav občanské vybavenosti obce

Stávající občanské vybavení obce je lokalizováno v její severní části, což představuje určitou nevyváženost vzhledem k již realizovanému rozvoji rezidenčního území v jižní části katastru obce. Občanské vybavení obce je nicméně v současnosti nedostačující, neboť obec Česká nemá vlastní základní školu, poštu, hřbitov a je zde pouze jedna malá prodejna potravin. Obvodní a praktičtí lékaři mají ordinace v sousední obci Lelekovice. Obci rovněž chybí sbor dobrovolných hasičů, přičemž obec má „Smlouvu o zajištění požární ochrany“ s obcí Lelekovice, která je zřizovatelem Sboru dobrovolných hasičů v Lelekovicích. Obec rovněž postrádá centrum volnočasových aktivit pro různé věkové skupiny, dům s pečovatelskou službou či venkovní výletišť, tj. vhodnou lokalitu pro venkovní aktivity a setkávání obyvatel.

Veřejné budovy

Obecní úřad, knihovna

Budova obecního úřadu se nachází v centru obce na adrese Česká 26. Budova je zrekonstruovaná a kromě obecního úřadu se v ní nachází také prodejna smíšeného zboží, zasedací místnost a obecní knihovna umístěná v podkroví, kde je veřejně přístupný internet zdarma s možností tisku (otevírací doba: pátek 17–19 hod.)



Obrázek č. 6: Obecní úřad Česká; zdroj: ceska.cz.

Mateřská škola

Mateřská škola je předškolní zařízení standardního typu s celodenní péčí o děti. MŠ je dvoutřídní, nachází se na adrese Česká 383, v rodinném domku s kapacitou 20 dětí a nově přistaveném pavilonu s kapacitou 28 dětí a se zahradou. Zahrada je svou rozlohou dostačující pro všechny děti. Je zatravněná, vybavená zahradním nábytkem, skluzavkou, houpačkou. Součástí zahrady je pískoviště, které je v době, kdy si děti nehrají, chráněné krycí plochou. Zahrada je využívána hlavně v dopoledních hodinách v době pobytu dětí venku, pokud děti nemají naplánovaný jiný program (vycházka), a v odpoledních hodinách po svačině, kdy se děti rozcházejí domů.



Obrázek č. 7: Mateřská škola Česká; zdroj: msceska.cz.

Vybavení pomůckami odpovídá požadovanému standardu, děti se seznamují s PC, všechny audiovizuální pomůcky jsou využívány v co největší míře. Během školního roku děti navštěvují divadla, jsou pořádány besídky pro rodiče, před zápisem do ZŠ se děti seznamují s prostory ZŠ v Lelekovicích, předškolní děti chodí do kroužku angličtiny a keramiky. MŠ pracuje podle Kurikula podpory zdraví v mateřské škole, podle ŠVP pro předškolní vzdělávání s názvem „Jen si, děti, všimněte, co je krásy na světě“, který je vypracován na tři roky. Zaměřuje se na aktivní účast dítěte – chuť poznávat věci kolem sebe, naslouchat a objevovat.

Sport, spolková činnost a volnočasové aktivity

TJ Sokol Česká

Tělocvičná jednota Sokol Česká s bohatou historií rozvíjí svou činnost v obecní sokolovně a na přilehlém hřišti. V letech 1994–95 proběhla velmi rozsáhlá rekonstrukce sokolovny. Bylo zde postaveno nové sociální zařízení, šatna, bar, byl zvětšen obecní byt pro správce, vybudováno topení se vzduchotechnikou. Výstavba přísálí z rozpočtových důvodů realizována nebyla. Na venkovním přilehlém hřišti bylo vylepšeno oplocení celého objektu, ze studny byla rozvedena voda k tenisovým kurtům, které zde byly vybudovány. Vylepšilo se zázemí sportovců v buňce a postavila se tréninková zeď v prostoru volejbalového hřiště, které navazuje na tenisové kurty. V roce 2002 byl

objekt kurtů dovybaven osvětlením. Jednota se odkoupením vypořádala se soukromými vlastníky pozemků pod hřištěm. Část pozemků zůstává ve vlastnictví státu a jednota platí nájemné. Poslední rekonstrukce byla provedena v roce 2015.



Obrázek č. 8: Obecní sokolovna; zdroj: ceska.cz.

TJ Sokol Česká se zasazuje o praktikování široké škály sportů. Jedná se o tyto sporty:

- > **Florbal:** V místní sokolovně probíhají pravidelné tréninky žactva a dospělých. Skupina hráčů hraje amatérskou florbalovou ligu v Kuřimi, jejich umístění je zpravidla v horní polovině ligové tabulky. Další tréninky probíhají v Lelekovicích a v Kuřimi.
- > **Kopaná:** V zimním období se fotbalisté scházejí v tělocvičně sokolovny a hrají na malé branky sálovou kopanou. V létě využívají sportoviště na dětském hřišti. Vrcholem je každoroční Vánoční turnaj, který se hraje o putovní pohár.
- > **Tenis:** Hraje se na dvou tenisových kurtech TJ Sokol Česká. Jedná se o rekreační sport, hráči se nezúčastňují žádných pravidelných soutěží. Pořádají se turnaje v deblu pro členy jednoty a pozvané.
- > **Smíšený míčový sedmiboj dvojic:** Jedná se o jednorázovou záležitost vždy v měsíci srpnu, kdy se soutěží v sedmi disciplínách, vždy muž a žena ve dvojicích, podle pravidel vydaných Asociací malých míčových sportů.
- > **Nohejbal:** Hraje se v letním období na volejbalovém hřišti. Sezóna je zakončena turnajem o pohár Sokola.

- > **Stolní tenis:** Hraje se v sokolovně vždy od začátku září do konce dubna. Hrají se dvouhry, systémem každý s každým. Každoročně se koná Vánoční turnaj ve dvouhrách, na konec sezóny se uskuteční turnaj o pohár Sokola Česká a turnaj „Šlus cap“.
- > **Badminton:** Tento sport je velmi oblíbený mezi muži i ženami. Hrají se převážně čtyřhry, aby se uspokojil zájem. Z řad členů bylo sestaveno smíšené badmintonové družstvo žen a mužů, které bylo přihlášeno do nově založené ligy badmintonu SABL. Se sousední sokolskou organizací v Lelekovicích byl založen turnaj družstev o putovní pohár konaný 2x ročně.
- > **Aerobic:** Probíhá celoročně. V létě se cvičí venku v prostoru areálu sokolovny. V zimě pak v tělocvičně. Cvičení se více zaměřuje na protahování svalů.
- > **Cvičení rodičů s dětmi:** Cvičení jsou proložena herními prvky za využití nářadí. Rovněž se využívá dětské hřiště v obci, kde jsou k dispozici prolézačky a další konstrukce k cvičení. Další možností k využití je přírodní hřiště za hospodou „U Améby“. Cvičení probíhá dle harmonogramu sokolovny, informace lze získat na webových stránkách obce Česká a na Obecním úřadě Česká. V zimním období se při příznivém počasí stříká volejbalové hřiště pro bruslení. Na jaře se pořádají brigády na kurtech před začátkem sezóny volejbalu a nohejbalu.



Obrázek č. 9: Letecký pohled na sokolovnu a přilehlý sportovní areál s tenisovými kurty; zdroj: [Google Maps](https://www.google.com/maps).

V sokolovně se pořádají i další sportovní aktivity, jako je například pravidelné cvičení jógy. Od roku 2010 jsou pořádány „sokolské večírky“, které symbolizují ukončení sportovní sezóny.

Čedivadlo

Čedivadlo je divadelní spolek ochotníků z České a okolí působící od roku 2008. První veřejné vystoupení spolku Čedivadlo proběhlo 14. 4. 2009 v sokolovně v České a slavilo nečekaný úspěch. Činnost celého spolku sponzorují především sami členové. Kostýmy si šijí a pořizují sami na vlastní náklady, cestovné a propagaci si hradí z vybraného dobrovolného vstupného. Veškerá technika, která je k tomu využívána (porty, reproduktory, mixáže atd.), je majetkem Zbyňka Krasla, který toto vše poskytuje Čedivadlu zdarma. Velkým sponzorem je obec Česká, která umožňuje zdarma využívat prostory obecní sokolovny ke zkouškám a k uložení kulís.

Občanské sdružení Čedivadlo bylo v říjnu 2013 zaregistrováno u Ministerstva vnitra České republiky a bylo mu přiděleno identifikační číslo. Divadelní soubor Čedivadlo má za sebou zatím čtyři úspěšné premiéry: O zakletém drakovi, O tichém šlapacím království, Karkulka si poradí, O baculatém království.

Další aktivity

Obec Česká podporuje a organizuje řadu osvětových, kulturních a společenských akcí, mezi něž patří zejména:

- > Obecní ples, Myslivecký ples;
- > Fašank;
- > Vítání občánků obce;
- > Maškarní bál pro děti;
- > Pálení čarodějnic;
- > Pohádkový les;
- > Tradiční hody;
- > Drakiáda;
- > Lampionový průvod pro děti + dílničky;
- > Charitativní jarmark;
- > Slavnostní rozsvěcování vánočního stromu;
- > Mikulášská pro děti;
- > Předvánoční posezení seniorů;
- > Sportovní turnaje – kopaná, stolní tenis, florbal, tenis, nohejbal.

Veřejná prostranství a zeleň

Významné stromy

V České se nacházejí tři významné lípy. Lípa před obchodem a lípa před nádražní budovou byly vysazeny v letech 1883, resp. 1884. Třetí lípa, tzv. „Lípa svobody“, byla zasazena roku 1919 v návaznosti na vznik Československé republiky.

Veřejná prostranství a náves

Veřejná prostranství v obci plní funkci kompoziční, shromažďovací, odpočinkovou a komunikační a z jejich užívání nelze nikoho vyloučit, musí být přístupny veřejnosti bez omezení. Jsou tvořeny plochami ulic, návsi, vytvářejí urbanistickou kostru území.

Větší veřejný prostor v obci s provedenou úpravou se rozkládá kolem křížku a památníku obětem 1. a 2. světové války při odbočce silnice k Lelekovicím. Dalším veřejným prostorem v obci určeným především pro sport a relaxaci je dětské hřiště u kapličky ve středu obce a přírodní hřiště „u Améby“ v západní části obce.

Komunikace a jiná technická vybavenost

Silniční doprava

Většina zástavby se rozprostírá podél páteřní komunikace III/6401 v zastavěném území obce, která slouží pro obsluhu jednotlivých objektů přiléhajících ke komunikaci. Východní částí katastrálního území obce prochází silnice I. třídy – I/43 (Brno–Svitavy), která přenáší veškerou dopravní zátěž ze severní části brněnské aglomerace a Jihomoravského kraje do Brna. Zároveň přenáší i tranzitní dopravu přes Brno v severojižním směru. Tato dopravně přetížená komunikace je zdrojem nadlimitního hlukového zatížení, které negativně ovlivňuje východní část zastavěného území obce s obytnou funkcí. V severní části katastrálního území mimo zastavěné území je na silnici I/43 mimoúrovňově napojena silnice 2. třídy – II/385 ve směru na Kuřim. Vlastním zastavěným územím obce procházejí dvě silnice 3. třídy. Jedná se o silnici III/6401 (Brno–Česká) a silnici III/37917 (Česká–Lelekovice–Vranov).

Železniční doprava

Obec je obsluhována železniční dopravou skrze trať č. 250 Tišnov – Brno–Řečkovice, která je součástí koridoru konvenční železniční dopravy C-E61 Děčín–Nymburk–Kolín, Kolín – Havlíčkův Brod – Brno. V obci je na této trati železniční zastávka využívána v rámci IDS JMK – linka S3.

Místní komunikace

Pro dopravní obsluhu území v zastavěném území obce slouží síť místních komunikací, které představují nezbytný doplněk k páteřním silnicím III/6401 a III/37917, aby bylo dosaženo dobré dopravní dostupnosti všech objektů v obci.

Cyklodoprava

V současnosti obcí neprochází žádná značená cyklotrasa ani cyklostezka, pouze za východním okrajem obce probíhá cyklotrasa č. 5231 – Po stopách železnice, která prochází sousední obcí Lelekovice.

Chodníky

Podél celé hlavní komunikace III/6401 je vybudován chodník, ve středu obce jako oboustranný, v okrajových částech obce jsou jednostranné. Chodníky jsou vybudovány i podél některých novějších místních komunikací. Samostatné pěší cesty propojují místní komunikace se značným výškovým rozdílem, další jsou vedeny místním parkem.

Veřejná doprava

Území obce je obsluhováno integrovaným dopravním systémem Jihomoravského kraje, a to železniční dopravou (železniční linka S3 o 48 spojích v pracovní den) a dopravou autobusovou, jedná se o linky:

- > 41: nádraží Královo Pole – Vranov (32 spojů v pracovní den);
- > 71: nádraží Královo Pole – železniční stanice Kuřim (34 spojů);
- > N91: Brno–Česká–Kuřim (noční spoj);
- > 310: Vranov – železniční stanice Kuřim (12 spojů).

V katastrálním území obce se nacházejí celkem čtyři autobusové zastávky. Na severu se jedná o zastávku Česká, UP závody (linky 71, N91, 310), v centru obce zastávky Česká, Hlavní (41, 71, N91), Česká, křiž. (41, N91, 310), a na jihu u rezidenční zástavby je zastávka Česká, Nádavky (41, 71, N91). Železniční stanice se nachází na severovýchodním okraji obce a je kromě zastávky Česká, křiž., obsluhována také zastávkou Česká, žel. st., která leží v katastrálním území obce Lelekovice.

Parkování

Vzhledem k charakteru zástavby obce jsou osobní automobily odstavovány převážně na vlastních pozemcích majitelů rodinných domů v individuálních garážích. Do budoucna je parkování vozidel uvažováno v rámci stávajících zpevněných uličních prostorů místních komunikací.

Plynofikace a elektrifikace

Obec je plně plynofikována. Při východním okraji obce je situována vysokotlaká regulační stanice, z níž je celá obec zásobena STL a NTL⁴ rozvody plynu. V současnosti probíhá převedení části sítě NTL na STL. Plyn je hlavním topným médiem v obci.

Pro zajištění zásobování území elektrickou energií jsou vymezeny trasy elektrického vedení VVN (110 kV) a VN (22 kV)⁵ a koncepční prvek elektrická trafostanice 22/0,4 kV. Vedení VVN (400 a 220 kV) a elektrická transformovna (rozvodna) 110/22 kV se v řešeném území nenacházejí. Odběr elektrické energie je realizován z vedení VN propojujícího rozvodnu Čebín a Královo Pole. Dvě ze stávajících čtyř trafostanic zásobují obytná území, jednu transformovnu využívá Kovolit a zbývající je v průmyslové zóně.

Odpadové hospodářství

Nakládání s odpadem

Nakládání s odpadem na území obce se řídí Obecně závaznou vyhláškou obce Česká, kterou se zavádí systém shromažďování, sběru, přepravy, třídění, využívání a odstraňování komunálních odpadů. Odvoz odpadu z obce ze sběrných nádob je

⁴ STL = středotlaký; NTL = nízkotlaký.

⁵ VVN = velmi vysoké napětí; VN = vysoké napětí.

zajišťován firmou AVE komunální služby, a.s. V nových rozvojových lokalitách budou v plochách komunikací a prostranství místního významu umístěny nádoby na separovaný sběr odpadů. Za účelem separace biologicky rozložitelného odpadu obec pořídila kompostéry a štěpkovač na větve.

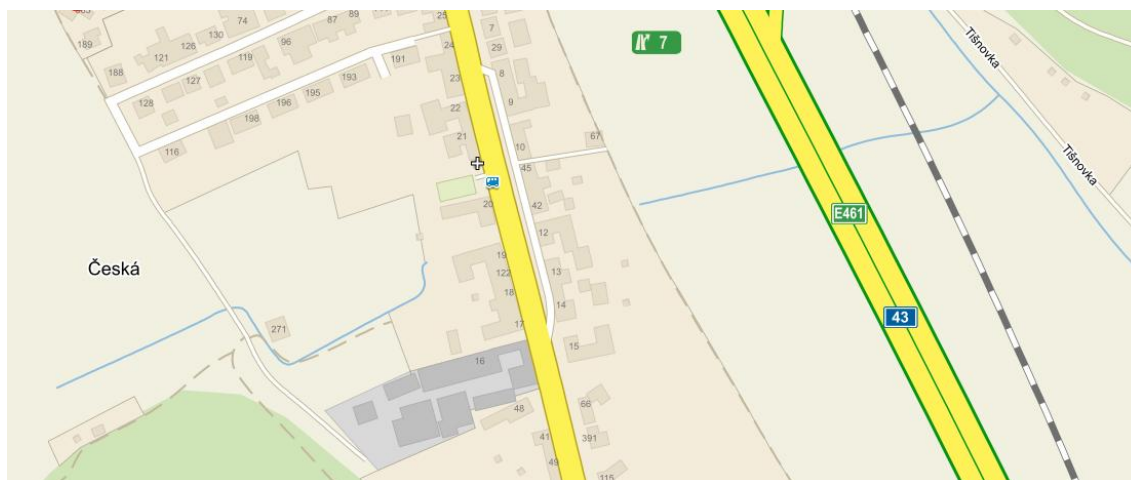
Vodohospodářské objekty

Vodní plochy a vodoteče, zásobování pitnou vodou, opatření proti povodním

V katastrálním území České je hlavním vodním tokem Drážní potok. Potok je málo vodnatý, jeho vydatnost velmi kolísá a odvodňuje celé území katastrálního území obce. Do Drážního potoka jsou svedeny i dvě pravobřežní bezejmenné občasné vodoteče. V katastru obce se nenachází žádná významná vodní nádrž.

Obec je zásobena pitnou vodou ze skupinového vodovodu Kuřim–Česká–Lelekovice, který je součástí VOV⁶ (II. březovský vodovod). Převážná část obce je zásobena vodou z VDJ⁷ Kuřim I. vodovodním řadem DN 350. Pouze jižní část obce je zásobena z VDJ Čebín. V budoucnosti se uvažuje o připojení k Vířskému vodovodu.

Zastavěné území obce Česká je navíc ohroženo přívalovými dešti a záplavami (obec se nachází v protipovodňové oblasti PO3 dle zrušených ZÚR JMK). Je navržena ochrana zatrubněné části bezejmenného potoka (pravobřežní přítok Drážního potoka), a to suchým poldrem v plochách krajinné zeleně před zastavěným územím obce.



Obrázek č. 10: Pravobřežní přítok Drážního potoka (modře uprostřed); zdroj: Mapy.cz.

Kanalizace a ČOV⁸

V obci je převážně oddílná kanalizace, jen ve starší zástavbě ve středu obce je malá část kanalizace pouze jednotná. Splaškové vody jsou gravitačně svedeny do hlavního sběrače CI (DN 500, Kuřim–Modřice) vedeného v souběhu s komunikací I/43, který je součástí brněnské kanalizační sítě ukončené na ČOV Modřice. Z jižní části území jsou splaškové vody krátkým výtlačkem přečerpávány do stávající splaškové kanalizace. Srážkové vody jsou svedeny do Drážního potoka nebo občasných vodotečí. V nové

⁶ VOV = Vířský oblastní vodovod.

⁷ VDJ = vodojem.

⁸ ČOV = čistírna odpadních vod.

zástavbě je navržena oddílná kanalizace. Tento trend je dodržen i při odkanalizování navržených rozvojových ploch a postupně je uplatňován ve stávající zástavbě při rekonstrukcích komunikací.

Památky

Kamenný křížek

Kamenný křížek byl v České postaven v roce 1883 a nachází se při křižovatce silnic do Lelekovic.

Pomník obětem 1. a 2. světové války

Pomník obětem světových válek byl původně umístěn před lípou a byl postaven v roce 1921. Po úpravě areálu byl pomník přemístěn na současné místo, před obecní úřad.



Obrázek č. 11: Křížek (vlevo) a pomník obětem 1. a 2. světové války (vpravo); zdroj: Mapy.cz.

Kaplička

Na konci 18. století byla v obci postavena kamenná zvonička, k níž byla v roce 1902 přistavěna kapele. V kapliče je umístěn zvonek ulitý v roce 1813, který byl přinesen z Brna.



Obrázek č. 12: Kaplička; zdroj: Mapy.cz.

Továrna Kovolit

Továrna se nachází v centru obce a pochází z roku 1939. V současné době Kovolit Česká zaměstnává asi 130 pracovníků a vyrábějí se zde odlitky a armatury z hliníku.

Obecní sokolovna

Také budova sokolovny, která byla postavena v roce 1922, patří mezi obecní památky. Za takřka 100 let své existence prošla různými rekonstrukcemi a přístavbami. Poslední rekonstrukce byla provedena v roce 2015.



Obrázek č. 13: Obecní sokolovna; zdroj: ceska.cz.

Baumannova restaurace

Restaurace byla původně formanský zájezdní hostinec při staré cestě z Brna, který zde stál již v 17. století. Baumannova rodina získala objekt v roce 1781. Postupně byla budova přestavována do dnešní podoby. Nyní se zde nachází restaurace „hospůdka pod Lípou“.



Obrázek č. 14: Baumannova restaurace; zdroj: Google.com.

4. Vymezení priorit obce Česká

Ve své výsledné podobě představuje strategický plán konzistentní pohled na možnosti a předpoklady rozvoje naší obce a poukazuje na místa, na něž je potřeba soustředit pozornost. Realizace prioritních projektů přispěje k harmonickému rozvoji obce.

Vybrané projekty budou rozvrhnuty do období 2016–2023, ve kterém je obec bude realizovat. Projekty budou financovány jak z rozpočtu obce, tak i z cizích zdrojů (dotace Jihomoravského kraje, ministerstev ČR, dotačních programů EU a soukromých subjektů).

4.1 Občanská vybavenost

Centrum volnočasových aktivit

Stávající stav:

Převážná většina volnočasových aktivit se odehrává ve vnitřním a venkovním areálu sokolovny. Obec nemá v současnosti k dispozici jiný vhodnější prostor s výjimkou staré budovy mateřské školy (č. p. 83) a prostoru u sochy Améby.

Záměr:

Přebudování staré mateřské školy a lokality u Améby na centrum volnočasových aktivit pro různé věkové skupiny nebo na prostory pro poskytování sociální péče či přestavba na sociální byty.

Dům s pečovatelskou službou a rozvoj sociálních služeb

Stávající stav:

Průměrný věk obyvatel v obci Česká je 41,7 let, což je způsobeno stěhováním mladších občanů do Brna nebo Kuřimi. V obci žije značný podíl důchodců, a to zvláště v poměru k ekonomicky aktivnímu obyvatelstvu, neboť představuje více než jeho jednu třetinu. Pro seniory se v obci ani v její blízkosti nenachází žádné zázemí.

Obec Česká v současnosti nemá žádná zařízení sociálních služeb. Především postrádá zařízení pro seniory, jako je dům s pečovatelskou službou.

Záměr:

Územní plán navrhuje novou plochu pro umístění zařízení sociální péče pro seniory „Za restaurací U Baumannů“ (č. p. 27). Výhodou umístění takového zařízení právě v obci Česká je její centrální poloha ve spádové oblasti ve zdejším regionu, jakož i dobrá dopravní dostupnost na silnici I. třídy – I/43 (Brno–Svitavy).

Sport a volnočasové aktivity

Stávající stav:

Většina sportovních a část kulturních aktivit probíhá v sokolovně či v přilehlém venkovním areálu, v součinnosti s působením TJ Sokol Česká, dále v lokalitě u Améby.

Záměr:

Obec si klade za cíl hledat další příležitosti ke koupi vhodných pozemků a budov umožňujících rozšíření sportovních a kulturních aktivit. Územní plán navrhuje „Za sokolovnou“ (č. p. 1) novou plochu pro rozvoj sportovních aktivit s vazbou na stávající sportovní areál.

4.2 Doprava

Výstavba cyklostezky do Kuřimi

Stávající stav:

Kuřim je obcí s rozšířenou působností pro obec Česká, tudíž je zajištění bezpečného a udržitelného spojení mezi oběma obcemi velice důležité. V současnosti představuje jedinou přístupovou cestu pro cyklisty frekventovaná silnice II/385 vedoucí z Nového Města na Moravě přes Kuřim do Brna. Občané jsou tak od využití kola jako způsobu přepravy stávajícím stavem odrazováni a situace neprospívá ani rozvoji cestovního ruchu. Existující propojení po ní cestou od železniční zastávky Česká přes k. ú. Lelekovice je z důvodu rozvoje průmyslových a výrobních služeb velmi omezeno, až znemožněno, navíc tato trasa do Kuřimi kříží silnici I/43, kterou je nutno v úseku cca 500 m pro cestu do Kuřimi využít.

Záměr:

Výstavba cyklostezky mezi obcí Česká a Kuřim vedoucí k podpoře cyklo dopravy, tj. při cestě do zaměstnání a za další občanskou vybaveností.

Rekonstrukce místních komunikací

Stávající stav:

Místní komunikace zajišťují hlavní dopravní dostupnost ke všem objektům v katastrálním území obce. V jižní části zastavěného území (lokalita Nádavky I až V, Nivky) je síť místních komunikací značně omezena (slepé komunikace) a systém dopravní obsluhy tohoto území je problematický.

Záměr:

Prioritou obce je kvalitní dopravní infrastruktura. Snížení počtu prašných cest, údržba a rekonstrukce stávajících silnic.

4.3 Veřejné prostranství

Rekonstrukce veřejného osvětlení

Stávající stav:

Veřejné osvětlení, které je zajištěno podél páteřních silničních komunikací a na ostatních komunikacích v severní části obce, se nachází ve velice špatném stavu. Navíc ne všechny místní komunikace v obci, ať už v její severní, či jižní části, jsou jím vybaveny.

Záměr:

Obnova a výstavba nového veřejného osvětlení představuje prioritní opatření pro zvýšení bezpečnosti pro pěší, automobily a též snížení energetické i ekonomické zátěže pro obec.



Obrázek č. 15: Veřejné osvětlení a elektrické vedení v obci; zdroj: Mapy.cz.

Úprava sídelní zeleně

Stávající stav:

V obci je nedostatek veřejné zeleně. Rostou zde památné stromy (lípy) a další sídelní zeleň, která vyžaduje pravidelné udržování. Souvislý pás zeleně, jež vyžaduje úprava, probíhá podél Drážního potoka. Obec se zapojila také do třídění biologicky rozložitelného odpadu, když pořídila štěpkovač na větve a kompostéry.

Záměr:

Prioritou obce je údržba a zakládání nové sídelní zeleně ve stávající i nové zástavbě obce.

Potíže obci způsobuje velké sucho a přívalové deště, které se kvůli erozi půdy nestačí vsakovat. Obec však nemá dostatek vlastních pozemků na to, aby tuto situaci mohla řešit. Extravilán plánuje obec upravit pomocí pozemkových úprav.

Budování odpočinkových ploch (podpora cestovního ruchu)

Stávající stav:

Pro turisty projíždějící obcí Česká jsou k dispozici dvě restaurace: „hospůdka Pod Lípou“ a „Restaurace pizzeria IRIS“.

V okolí České jsou tyto atraktivity: Rozhledna Babí lom, zámek, golfové hřiště či aquapark v Kuřimi, případně zajímavosti Brna. V širším okolí se nacházejí Moravský kras, klášter Porta coeli u Tišnova, Brněnská přehrada a hrad Veverčí. To vše skrývá potenciál pro rozvoj cestovního ruchu.

Záměr:

Obec si klade za prioritu přilákat turisty navštěvující „Přírodní park Baba“ a jiné atraktivity okolí. Za tímto účelem plánuje vybudovat odpočívadla pro pěší turisty a cyklisty – například v blízkosti hospůdky Pod Lípou a Restaurace pizzeria IRIS. Cyklistům by chtěla zejména umožnit využití nové bezpečné cyklostezky ve směru do Kuřimi.

5. Přehled priorit obce Česká

Priorita	Název akce	Předpokládaný odhad v mil. Kč
	Občanská vybavenost	36 mil. Kč
I	Centrum volnočasových aktivit	10 mil. Kč
I	Dům s pečovatelskou službou, rozvoj sociálních služeb	20 mil. Kč
III	Sport a volnočasové aktivity	6 mil. Kč
	Doprava	10 mil. Kč
II	Výstavba cyklostezky do Kuřimi	5 mil. Kč
II	Rekonstrukce místních komunikací	5 mil. Kč
	Veřejné prostranství	7 mil. Kč
I	Rekonstrukce veřejného osvětlení	2,5 mil. Kč
III	Úprava sídelní zeleně	2 mil. Kč
II	Budování odpočinkových ploch (podpora cestovního ruchu)	2,5 mil. Kč
	CELKEM	53 mil. Kč

6. SWOT analýza

Smyslem této SWOT analýzy je jednoduchá, avšak výstižná a pokud možno vyčerpávající a objektivní charakteristika současných vnitřních silných a slabých stránek obce Česká a možných vnějších budoucích příležitostí a ohrožení jejího rozvoje.

Akceptováním silných stránek a naopak důrazem na odstraňování nebo alespoň omezování slabých stránek poroste pravděpodobnost využití nabízejících se příležitostí a omezí se dopad identifikovaných ohrožení.

Při formulaci analytických poznatků SWOT analýzy se vycházelo především z profilu a vývoje obce a názoru mezi obyvateli, mládeží, podnikateli, spolky a neziskovými organizacemi působícími v obci.

Výsledky analýz jsou využity pro upřesnění kritických oblastí, jako východisko pro zaměření celé rozvojové strategie obce a jako základ pro formulaci strategických cílů a rozvojových priorit, opatření a aktivit.

6.1 Silné a slabé stránky, příležitosti a hrozby

Silné stránky	Slabé stránky
Lokalita – Dostupnost krajského města Brna a ORP Kuřim	Malá rozloha obce
Obec Česká se nachází v Jihomoravském kraji v okrese Brno-venkov, 3 km severně od okraje města Brna a 2 km jihovýchodně od města Kuřim.	Obci Česká v posledních letech přibývá počet obyvatel, kterému musí přizpůsobovat dostatečnou občanskou vybavenost. Záměry jsou, díky malé rozloze obce, značně omezené.
Lokalita – napojení na silnici I. třídy	Chybějící infrastruktura pro cyklisty
Obec je přímo napojena na komunikaci I/43 (Brno–Svitavy), která prochází východní částí obce.	Obcí neprocházejí žádné cyklotrasy ani cyklostezky. Zvláště absence vyhrazené stezky pro cyklisty jedoucí do Kuřimi po frekventované komunikaci odrazuje od využití tohoto typu dopravy.
Lokalita – napojení na železniční koridor	Hluk z dopravy
Východním okrajem obce probíhá železniční trať spojující Brno s Kolínem a Prahou, která je v obci obsluhována zastávkou železniční dopravy.	Absence protihlukových stěn podél blízké silnice I/43 způsobuje, že se hluk z automobilové dopravy šíří až do obce.
Lokalita – atraktivita okolí	Nedostatečné pracovní příležitosti v obci

V okolí České se vyskytuje několik zajímavých míst a turistických atraktivit. V nedaleké Kuřimi se nachází aquapark a wellness, další rekreační zařízení je možné najít v Brně.	Většina obyvatel dojíždí za prací do Brna. Obec nabízí málo pracovních příležitostí, nemá dostatek ploch pro rozvoj.
Lokalita – veřejná hromadná doprava	Nedostatečná občanská vybavenost
Obec je obsluhována širokou škálou zejména autobusových, ale i vlakových spojů prostřednictvím IDS JMK, které usnadňují občanům mobilitu do okolních obcí a měst.	Obci chybí některé základní prvky občanské vybavenosti, mj. pošta, hřbitov, základní škola či sociální služby, což ji činí závislou na okolních obcích.
Spolky	Nevyhovující stav místních komunikací
Rozvinutá činnost tradičních spolků, vznik nových, práce s mládeží. V oblasti sportu má hlavní roli TJ Sokol Česká. Nejvýznamnější kulturní aktivitu tvoří divadelní spolek Čedivadlo.	Potřeba investovat do rekonstrukcí a budování nových místních komunikací včetně chodníků a míst pro parkování.
Mateřská škola	
V obci se nachází mateřská škola, která zvyšuje atraktivitu obce pro současné i nové obyvatele uvažující o založení rodiny.	
Příležitosti	Hrozby
Prodej stavebních pozemků	Nevyhovující stav veřejného osvětlení
V územním plánu obce Česká jsou lokality určené k zástavbě pro rodinné domy. Jde o potenciál vyššího počtu lidí, kteří se zapojí do spolkového a společenského života obce. Vyšší příjem do rozpočtu obce bude mít za následek vyšší příležitosti financovat rozvojové záměry.	Veřejné osvětlení v obci je na většině míst zastaralé či chybí úplně, což ohrožuje bezpečnost chodců, ale i dalších účastníků silničního provozu za zhoršené viditelnosti. Provoz veřejného osvětlení je také díky vyšší energetické náročnosti zastaralé infrastruktury neekonomický.
Dotační příležitosti v integrovaných nástrojích: MAS a ITI⁹	Nedostatečná občanská vybavenost
Výhodou obce Česká je členství v MAS Brána Brněnska a mikroregionu Ponávka. Obec se tak může soustředit na podporu místních trhů. V ITI (Brněnská metropolitní oblast) může získat podporu na cyklodopravu ve směru do obce Kuřim.	Díky rychlému nárůstu obyvatel vznikla potřeba hledat další možnosti, jak zajistit dostatečnou infrastrukturu obce (volnočasové aktivity či sociální služby). Možnosti obce jsou kvůli její rozloze omezené, a uspokojit poptávku všech je tak pro obec těžší. Pro značnou část obyvatelstva, seniory, není k dispozici žádné zařízení sociálních služeb. Je

⁹ ITI = Integrované územní investice.

	nutné zpracovat studii a připravit se, aby obec uměla reflektovat požadavky svého obyvatelstva včas.
Rozvoj služeb	Potíže se suchem a povodněmi
Vyšší počet obyvatel má za následek z kvalitnějších služeb obyvatelstvu. Jednou z hlavních priorit je přestavba staré mateřské školy a hledání správného účelu pro její využití (volnočasové aktivity nebo sociální služby).	Obec má nedostatek veřejné sídelní zeleně a odpočinkových ploch. Potíže obci způsobuje sucho a přívalové deště, které se kvůli erozi půdy nestačí včas vstřebávat. Vzhledem k častým výkyvům počasí je třeba se zamyslet, zda je možné předcházet případným škodám, například v souvislosti s realizací pozemkových úprav.
Spádovost obce pro poskytování sociálních služeb	
Vzhledem k tomu, že poptávka po sociálních službách není pouze záležitostí obce Česká, lze očekávat, že záměr „dům s pečovatelskou službou“ získá díky své spádovosti podporu od některého z poskytovatelů dotací.	
Rozvoj cestovního ruchu	
Obec svým umístěním představuje dobrý výchozí bod pro turisty a cykloturisty, kteří chtějí poznat okolní významné přírodní a kulturní památky. Proto obec zamýšlí výstavbu cyklostezky včetně odpočívadel. Cyklostezka by měla sloužit cyklodopravě i cykloturistice.	
Úprava extravilánu	
Obec nevlastní okolní pozemky, avšak chce využít pozemkové úpravy, které pomohou zpřístupnit, případně zpevnit některé cesty, a upravit tak ráz krajiny dle potřeb obce.	

6.2 Vyhodnocení analýzy

Nejdůležitějším ukazatelem určujícím další vývoj obce Česká je nárůst počtu obyvatel. Tento trend již trvá několik let a je určen rozhodnutím zastupitelstva provést parcelaci nových lokalit pro výstavbu nových domů. Lze předpokládat, že s postupující zástavbou těchto lokalit bude i nadále rychle růst počet obyvatel obce, což bude klást rostoucí nároky na infrastrukturu a její kvalitu za dostupnou cenu. Jednou

z požadovaných infrastruktur má být cyklostezka vedoucí z obce Česká do města Kuřimi.

Z provedené analýzy vyplynulo, že značnou pozornost je třeba věnovat potřebám pro seniory, spolkovému a kulturnímu životu, sportovním a volnočasovým aktivitám dětí a mládeže. Obec Česká má potenciál v prostorách bývalé mateřské školy a lokality u Améby. Investice do této budovy a plochy budou zvyšovat kvalitu života stávajících obyvatel i mladých rodin uvažujících o výběru budoucího bydliště.

Obec Česká plánuje také zvýšit cestovní ruch a vybudovat odpočívadla pro turisty. Prioritu tvoří úprava sídelní zeleně, či úprava krajinného rázu v extravilánu obce.

7. Závěrečné slovo

Plán rozvoje obce je klíčovým dokumentem obce Česká, který ukazuje příležitosti dalšího vývoje. Uvedené priority budou naplňovány s ohledem na vyhodnocenou SWOT analýzu. Obec Česká si je vědoma potenciálu strategického plánování a nutnosti jeho dokládání při čerpání dotací. Jelikož má obec omezené rozpočtové možnosti, chce v co nejvyšší míře využít dotačních titulů a získat co nejvíce finančních prostředků.

Odhadovaná výše plánovaných projektů činí cca 53 mil. Kč. Nicméně se může ještě stát, že nějaký menší (nikoliv nevýznamný) projekt bude potřeba zrealizovat i přesto, že není uveden v tomto strategickém plánu. Je samozřejmé, že zde nemohou být uvedeny projekty, které by musely být realizovány v případě nějakých nečekaných událostí, jakými jsou například přírodní katastrofy apod. Je také možné, že ne všechny projekty uvedené v tomto dokumentu se podaří realizovat.

Celková částka určená pro realizaci všech projektů je úměrná velikosti obce a potřebnosti jednotlivých projektů. Nové programové období by díky těmto projektům mělo obec Česká posunout blíže k úrovni států v Evropské unii a snížit disparity na

úrovni ČR.

Projekty uvedené ve strategickém plánu byly vybrány na základě podnětů zastupitelů obce a rovněž na základě diskuse a veřejného projednání.

Veřejné zasedání zastupitelů obce s občany proběhne xxx 2016 a xxxxxxxxxxxx 2016.

Zápis z veřejného projednání nebo ze zastupitelstva může být uveden na konci Strategického plánu obce zde:

Tento strategický dokument byl schválen na zasedání zastupitelstva.

Seznam zkratek

ČOV	čistírna odpadních vod
IDS JMK	integrovaný dopravní systém Jihomoravského kraje
ITI	integrované územní investice
MAS	místní akční skupina
NTL	nízkotlaký
STL	středotlaký
TJ	tělovýchovná jednota
ÚSES	územní systém ekologické stability
VDJ	vodojem
VN	vysoké napětí
VOV	Vírský oblastní vodovod
VVN	velmi vysoké napětí
ZÚR JMK	zásady územního rozvoje Jihomoravského kraje