









LEGENDA

-  hranice katastrálního území Česká
-  hranice zastavěného území dle zákona 183/2006 Sb. k 2.8.2022
-  změny využití území dle změny 3 ÚP Česká
-  hranice BPEJ
-  třída ochrany ZPF
-  pozemky zemědělské půdy s I. třídou ochrany
-  pozemky zemědělské půdy s III. třídou ochrany
-  investice do půdy (odvodnění)

S

Polohopisným podkladem je katastrální mapa k 08/2022, poskytnutá KÚ pro Jihomoravský kraj. Data polohopisného podkladu nesmí být dále samostatně šířena

Změna 3 územní plán Česká NÁVRH PRO VEŘEJNÉ PROJEDNÁNÍ

Předpokládaný zábor zemědělského půdního fondu

Atelier ERA
urbanismus a architektura
sdružení architektů Fixel&Pech

0.3

ZHOTOVITEL Ing.arch. Jiří Fixel	OBJEDNATEL Obec Česká	POŘIZOVATEL Odbor investiční a regionálního rozvoje MěÚ Kufim	MĚŘÍTKO 1 : 5 000	DATUM září 2022
Atelier ERA	ČÍSLO SMLOUVY			